

# КАДАСТРОВЫЙ ПАСПОРТ

(здания, сооружения, объекта незавершенного строительства)

Лист № 1, всего листов 3

## Здание

(вид объекта недвижимого имущества)

Дата 19.05.2010 г.

Кадастровый номер \_\_\_\_\_

Инвентарный номер (ранее присвоенный учетный номер) 250:071-24581

### 1. Описание объекта недвижимого имущества

1.1. Наименование жилой дом

#### 1.2. Адрес (местоположение):

Субъект Российской Федерации	Московская обл.	
Район	Раменский р-он	
Муниципальное образование	тип	
	наименование	---
Населенный пункт	тип	деревня
	наименование	Каменное Тяжино
Улица (проспект, переулок и т.д.)	тип	улица
	наименование	Заречная
Номер дома	25	
Номер корпуса	---	
Номер строения	---	
Литера	а, а2, А, А2, А3, А1	
Иное описание местоположения	---	

1.3. Основная характеристика: общая площадь 369,8 кв.м  
(тип) (значение) (единица измерения)

Степень готовности объекта незавершенного строительства ---

1.4. Назначение: жилой дом

#### 1.5. Этажность:

количество этажей 4, количество подземных этажей 1

1.6. Год ввода в эксплуатацию (завершения строительства) ---

1.7. Кадастровый номер земельного участка (участков), в пределах которого расположен объект недвижимого имущества 50:23:0040307:29

1.8. Предыдущие кадастровые (условные) номера объекта недвижимого имущества \_\_\_\_\_

1.9. Примечание: Настоящий кадастровый паспорт составлен на основании технического паспорта инв. № 250:071-24581 по состоянию на 29.09.2008 г., Постановления "О присвоении адреса" Главы сельского поселения Чулковское Раменского муниципального района Московской области №76 от 22.03.2010г., Разрешения на ввод объекта в эксплуатацию №RU50525000-62 от 23.04.2010г. Данный объект был зарегистрирован в ФРС как объект незавершенный строительством :свидетельство о госрегистрации от 07.12.2007г. запись регистрации №50-50-23/126/2007-074. На ситуационном плане объекта недвижимого имущества изображены условные границы земельного участка, не позволяющие однозначно определить этот земельный участок в качестве индивидуально-определенной вещи.

Руководитель комплексной производственной группы \_\_\_\_\_



Реш  
(подпись)

Кабалина А.Ю.

(инициалы, фамилия)



**КАДАСТРОВЫЙ ПАСПОРТ**  
(здания, сооружения, объекта незавершенного строительства)

Лист № 2, всего листов 3

**Здание**

(вид объекта недвижимого имущества)

Дата 19.05.2010 г.

Кадастровый номер \_\_\_\_\_

Инвентарный номер (ранее присвоенный учетный номер) 250:071-24581

1.10. Государственное унитарное предприятие Московской области "Московское областное бюро  
технической инвентаризации", Раменский филиал

Свидетельство об аккредитации №108 от "06" октября 2005 г.

Руководитель комплексной производственной группы



М. П.

(подпись)

Кабалина А.Ю.

(инициалы, фамилия)

# КАДАСТРОВЫЙ ПАСПОРТ

(здания, сооружения, объекта незавершенного строительства)

Лист № 3 , всего листов 3

## Здание

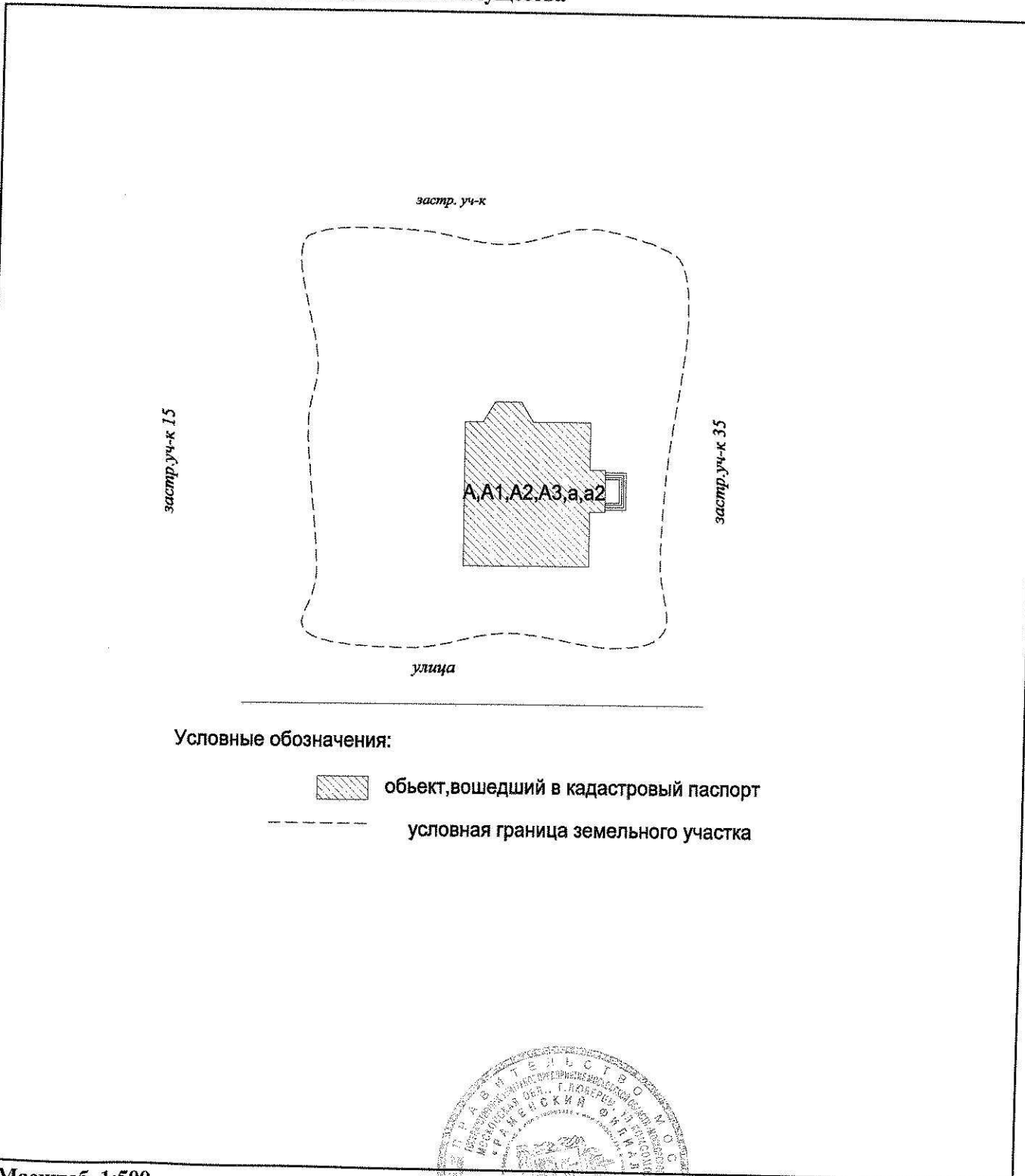
(вид объекта недвижимого имущества)

Кадастровый номер

Инвентарный номер (ранее присвоенный учетный номер)

250:071-24581

### 2. Ситуационный план объекта недвижимого имущества



Условные обозначения:




объект, вошедший в кадастровый паспорт



условная граница земельного участка

Масштаб 1:500

Руководитель комплексной производственной группы




М. П.

(подпись)

Кабалина А.Ю.

(инициалы, фамилия)



Почта России  
Москва  
1990

